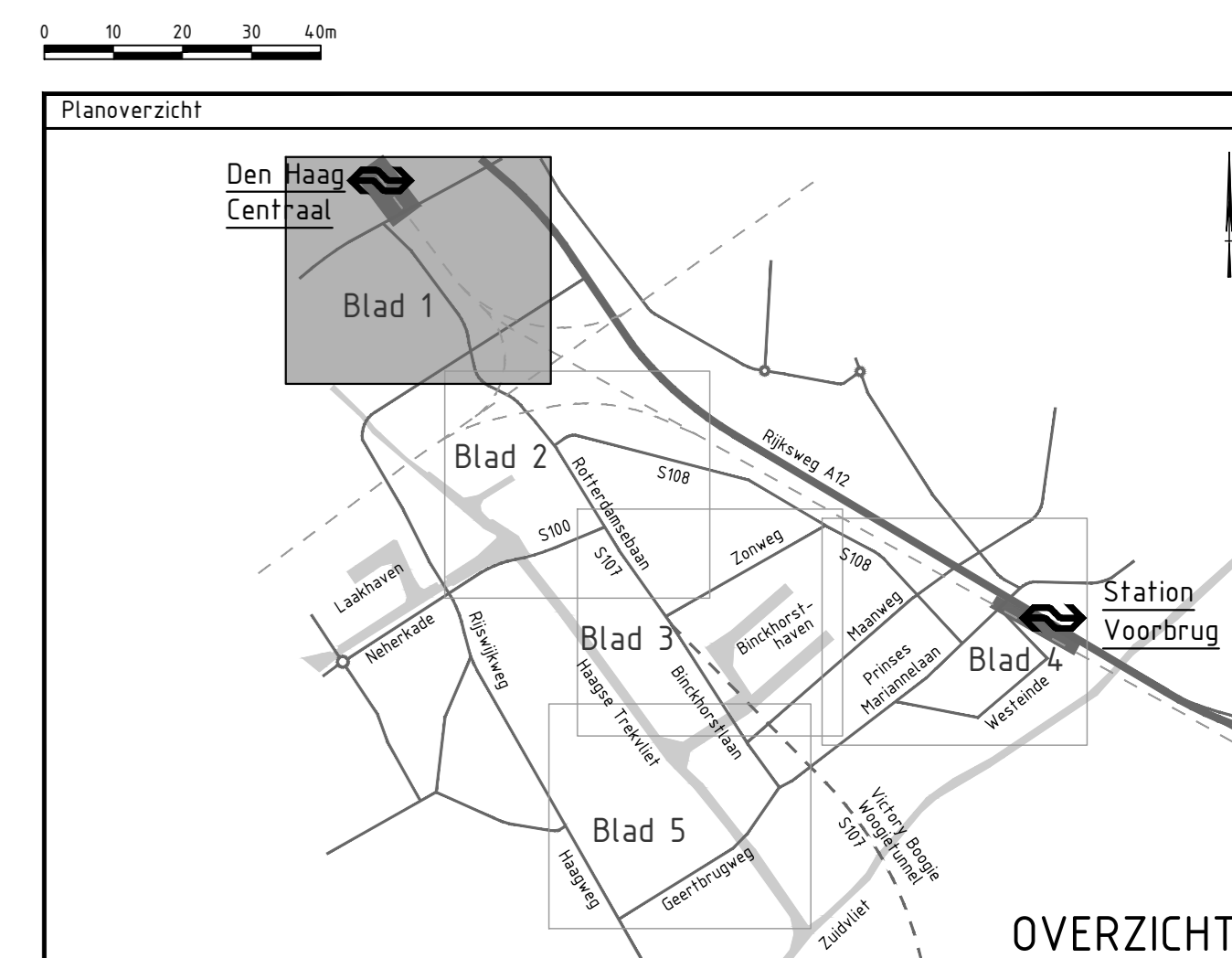


Legenda

	Bestaande situatie
	Bestaande bebouwing
	Bestaande kadastrale grens
	Gemeentegrens
	Contour Victory Boogie Woogietunnel
	As hoofdrijbaan
	HDV-baan
	Kant verharding
	Fietspad
	Voetpad / overige
	Markering
	Kunstwerk
	Projectgrens
	Rootlijn
	Integraal studiegebied gemeente Den Haag (HDV-baan is indicatief)
	Perronhalte locatie is indicatief
	Lightrail op maaiweld
	Lightrail in een helling van maaiweld naar +1 niveau
	Lightrail op +1 niveau
	Lightrail op -1 niveau

OPMERKINGEN

- Maten in meters, hoogtelijnen t.o.v. NAP (tenzij anders aangegeven)



Versie V2 Datum: 15-11-2021 Ger.: T. Ruessendaal	Con.: G. Blok Vers.: H. de Jong
Versie V3 Datum: 25-11-2021 Ger.: T. Ruessendaal	Con.: G. Blok Vers.: H. de Jong

Opdrachtgever

Ministerie van Binnenlandse Zaken en Koninkrijksrelaties, Ministerie van Infrastructuur en Waterstaat, gemeente Den Haag
 gemeente Leidschendam-Voorburg, provincie Zuid-Holland, Metropoolregio Rotterdam Den Haag

Contact: F. Koot

Advies- en Ingenieursorganisatie

ARCADIS

Project

CID Binckhorst ontwerp en milieueffecten
 Projectnummer: XC05157000002
 Contractnummer: N.v.t.
 Fase: Schetsontwerp

Contact: H. de Jong

Onderwerp: **Alternatief 2, variant 2L
 Binckhorstlaan-Zonweg
 Lightrail**

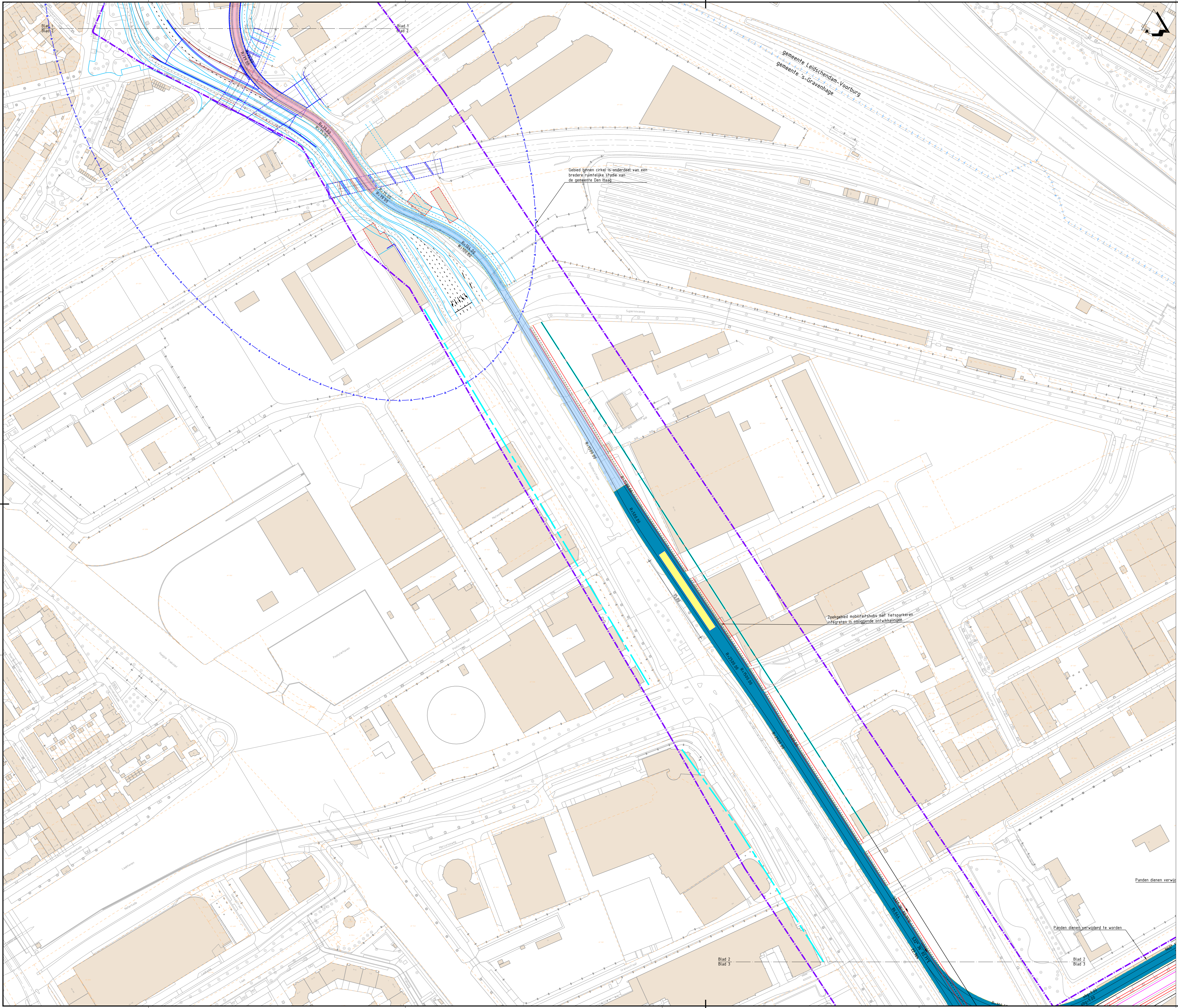
Schaal: 1:1000	Bladformaat: A0	Status: Definitief
Tekeningnummer: BKH-ARC-SI-00-CE-SO-3006-ALT2_VAR2L	Bladnummer: 1 van 5	Versie: 3

Aanluiten op bestaand spoor

Zoekgebied mobiliteitsbus met fietsparkeerplaatsen integreren in omliggende ontwikkelingen

Uitgang voetgangerstunnel nog nader uit te werken

Gebied binnen cirkel B onderdeel van een breedere ruimtelijke studie van de gemeente Den Haag

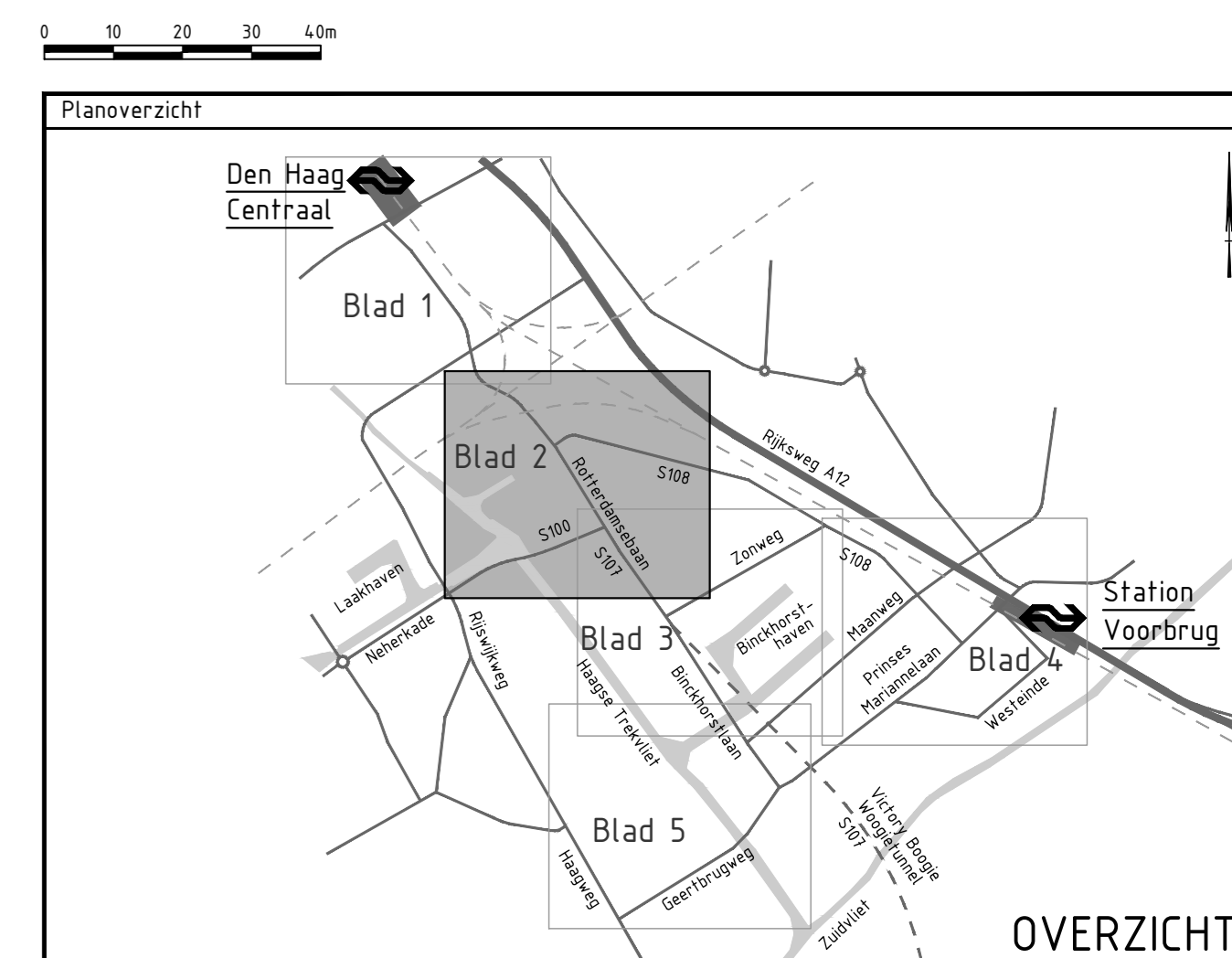


Legenda

	Bestaande situatie
	Bestaande bebouwing
	Bestaande kadastrale grens
	Gemeentegrens
	Contour Victory Boogie Woogie-tunnel
	As hoofdrijbaan
	HDV-baan
	Kant verharding
	Fietspad
	Voetpad / overige
	Markering
	Kunstwerk
	Projectgrens
	Rootlijn
	Integraal studiegebied gemeente Den Haag (OV-baan is indicatief)
	Perronhalte locatie is indicatief
	Lightrail op maaiveld
	Lightrail in een helling van maaiveld naar +1 niveau
	Lightrail op +1 niveau
	Lightrail op -1 niveau

OPMERKINGEN

- Maten in meters, hoogtelijnen t.o.v. NAP (tenzij anders aangegeven)



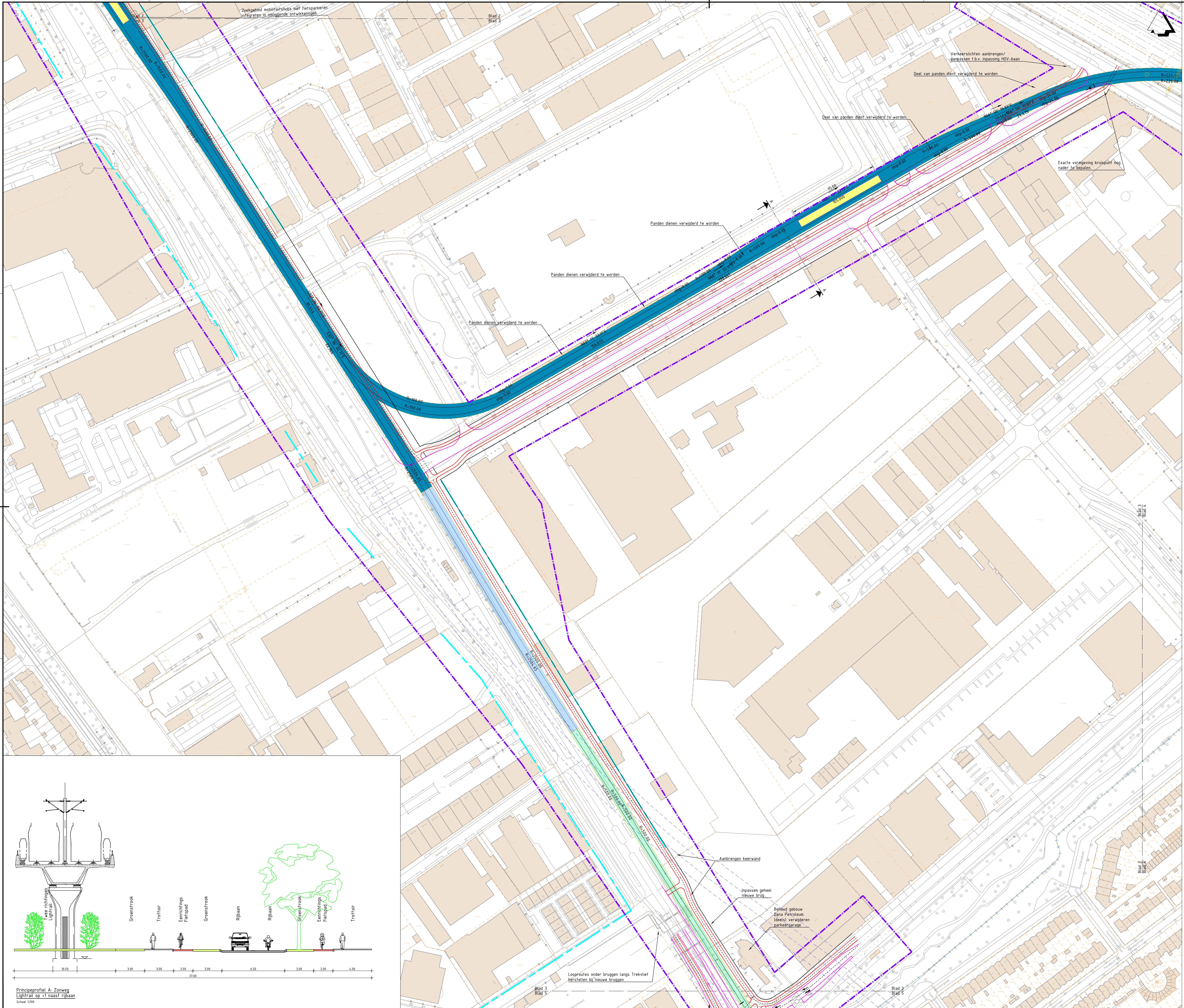
Versie V2 Datum: 15-11-2021 Get.: T. Ruessendaal Con.: G. Blok Vrij: H. de Jong
Versie V3 Datum: 25-11-2021 Get.: T. Ruessendaal Con.: G. Blok Vrij: H. de Jong

Opdrachtgever
 Ministerie van Binnenlandse Zaken en Koninkrijksrelaties, Ministerie van Infrastructuur en Waterstaat, gemeente Den Haag
 gemeente Leidschendam-Voorburg, provincie Zuid-Holland, Metropoolregio Rotterdam Den Haag

Advies- en Ingenieursorganisatie
ARCADIS

Project
 CID Binckhorst Ontwerp en milieueffecten
 Projectnummer: XC05157000002
 Fase: Schetsontwerp

Onderwerp	Alternatief 2, variant 2L Binckhorstlaan-Zonweg Lightrail	
Schaal	1:1000	Bladformaat: A0
Contractnummer	N.v.t.	Bladnummer: 2 van 5
Tekeningnummer	BKH-ARC-SI-00-CE-SO-3006-ALT2_VAR2L	Status: Definitief
Versie		V3

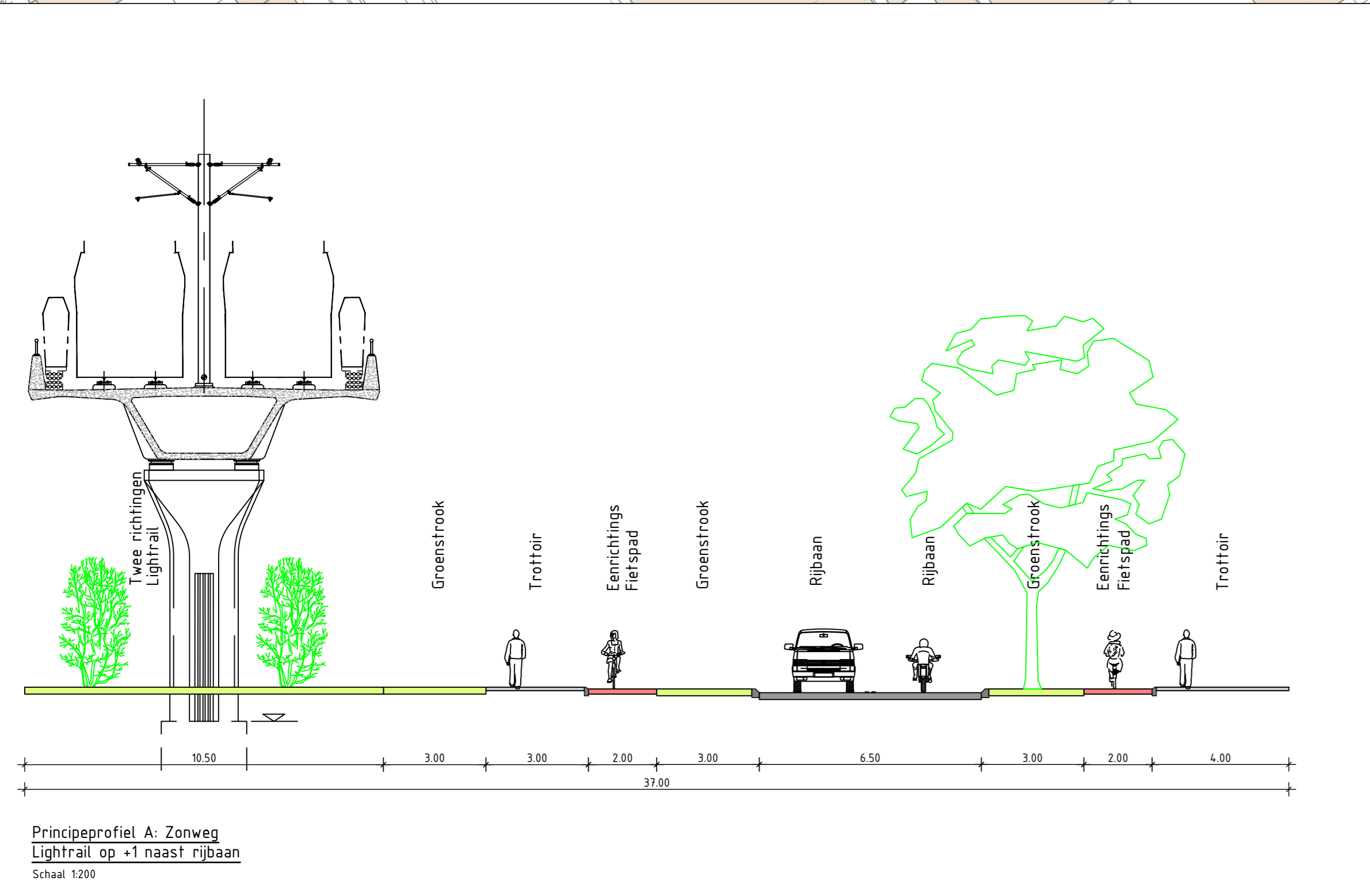
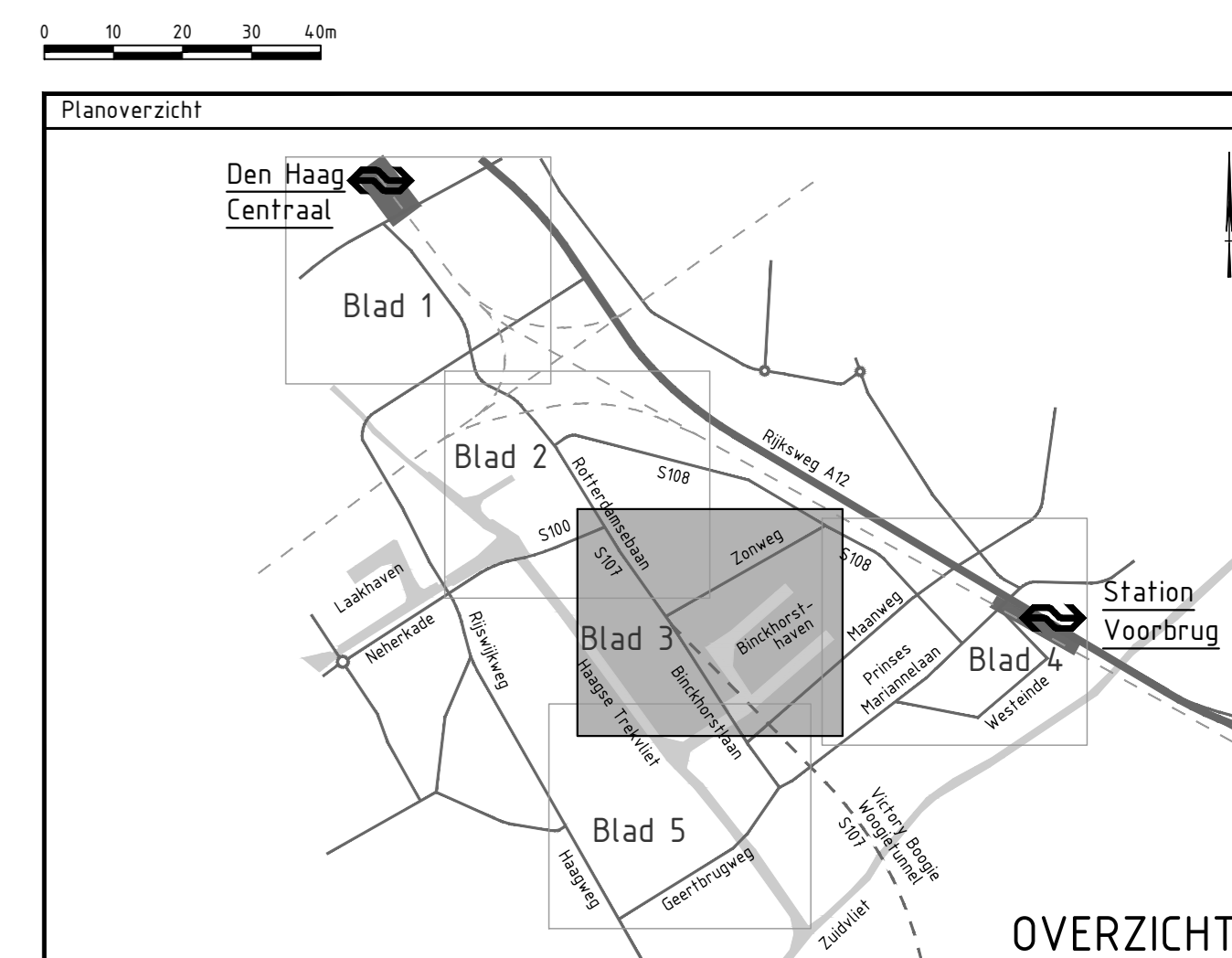


Legenda

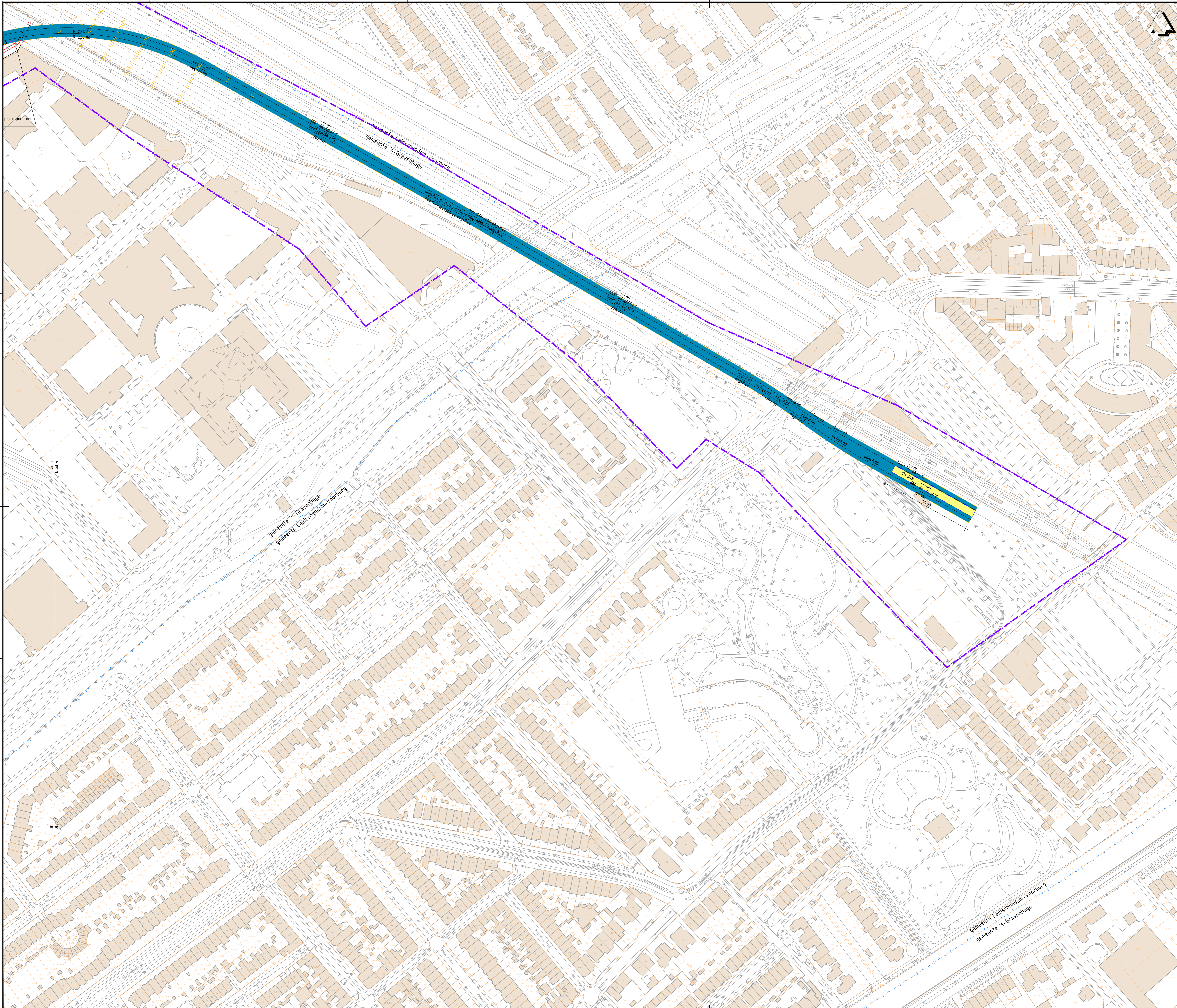
	Bestaande situatie
	Bestaande bebouwing
	Bestaande kadastrale grens
	Gemeentegrens
	Contour Victory Boogie Woogietunnel
	As hoofdrijbaan
	HDV-baan
	Kant verharding
	Fietspad
	Voetpad / overige
	Markering
	Kunstwerk
	Projectgrens
	Rooflijn
	Integraal studiegebied gemeente Den Haag (OV-baan is indicatief)
	Perronhalte locatie is indicatief
	Lightrail op maaiveld
	Lightrail in een helling van maaiveld naar +1 niveau
	Lightrail op +1 niveau
	Lightrail op -1 niveau

OPMERKINGEN

- Maten in meters, hoogtelijnen t.o.v. NAP (tenzij anders aangegeven)



Versie V2 Datum: 15-11-2021 Get.: T. Ruessendaal Con.: G. Blom Vrij: H. de Jong	Versie V3 Datum: 25-11-2021 Get.: T. Ruessendaal Con.: G. Blom Vrij: H. de Jong
Opdrachtgever Ministerie van Binnenlandse Zaken en Koninkrijksrelaties, Ministerie van Infrastructuur en Waterstaat, gemeente Den Haag, gemeente Leidschendam-Voorburg, provincie Zuid-Holland, Metropoolregio Rotterdam Den Haag	
Advies- en Ingenieursorganisatie 	
Project CID Binckhorst Ontwerp en milieueffecten Projectnummer: XC05157000002 Fase: Schetsontwerp	
Onderwerp Alternatief 2, variant 2L Binckhorstlaan-Zonweg Lightrail	
Schaal: 1:1000 Contractnummer: N.v.t.	Bladformaat: A0 Bladnummer: 3 van 5 Definitief
Tekeningnummer: BKH-ARC-SI-00-CE-SO-3006-ALT2_VAR2L	

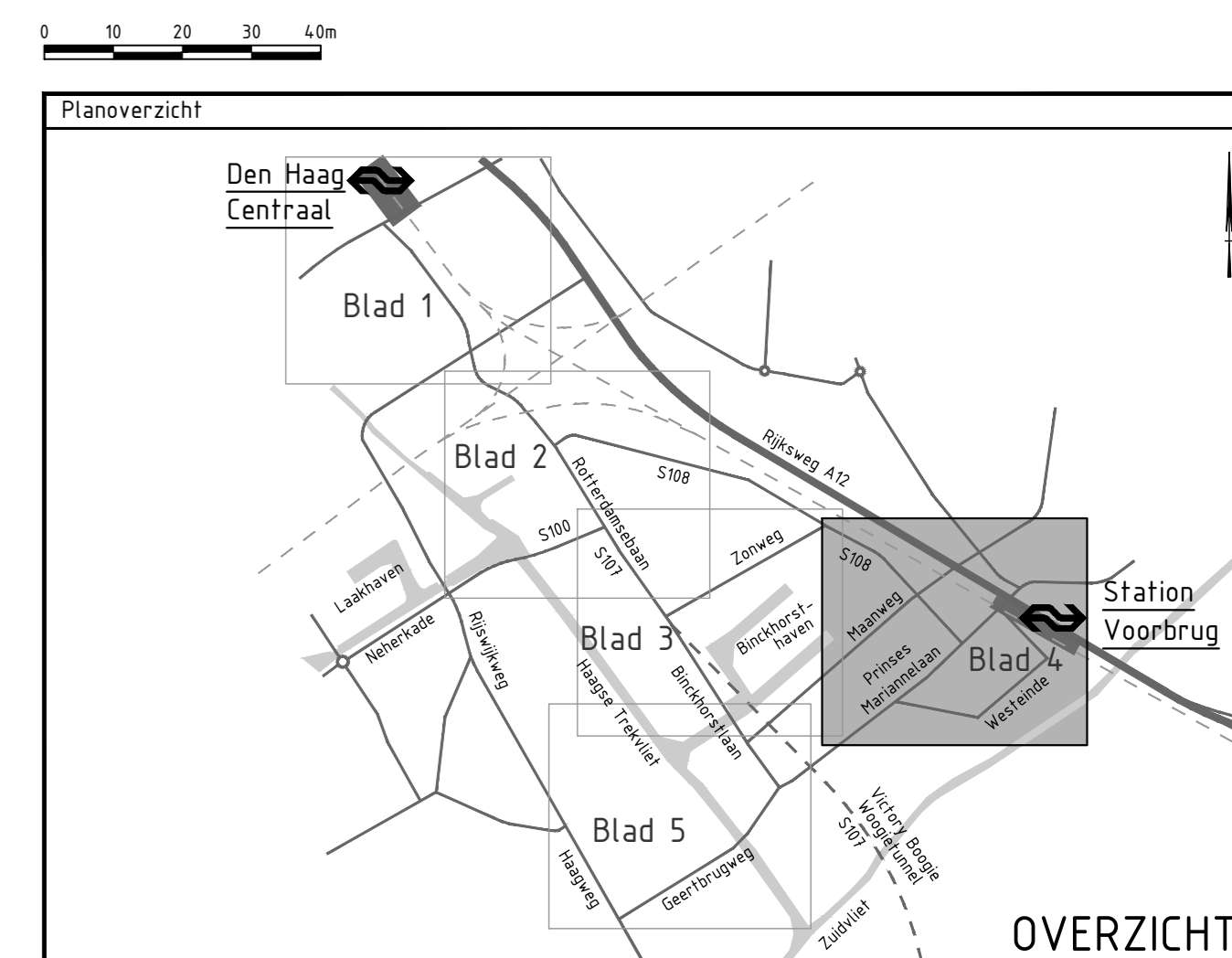


Legenda

	Bestaande situatie
	Bestaande bebouwing
	Bestaande kadastrale grens
	Gemeentegrens
	Contour Victory Boogie Woogietunnel
	As hoofdrijbaan
	HDV-baan
	Kant verharding
	Fietspad
	Voetpad / overige
	Markering
	Kunstwerk
	Projectgrens
	Roostlijn
	Integraal studiegebied gemeente Den Haag (OV-baan is indicatief)
	Perronhalte locatie is indicatief
	Lightrail op maaiveld
	Lightrail in een helling van maaiveld naar +1 niveau
	Lightrail op +1 niveau
	Lightrail op -1 niveau

OPMERKINGEN

- Maten in meters, hoogtelopen t.o.v. NAP (tenzij anders aangegeven).



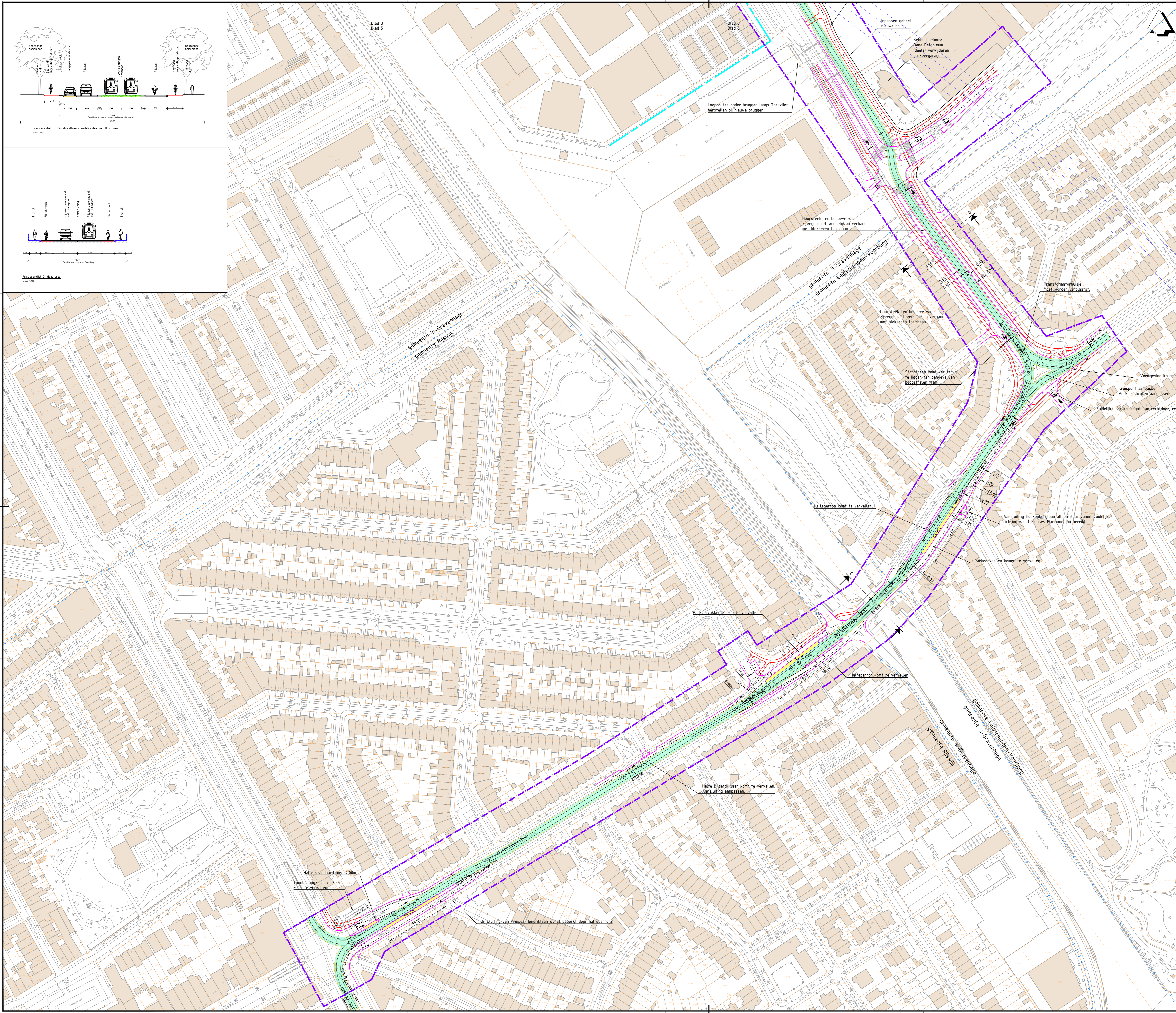
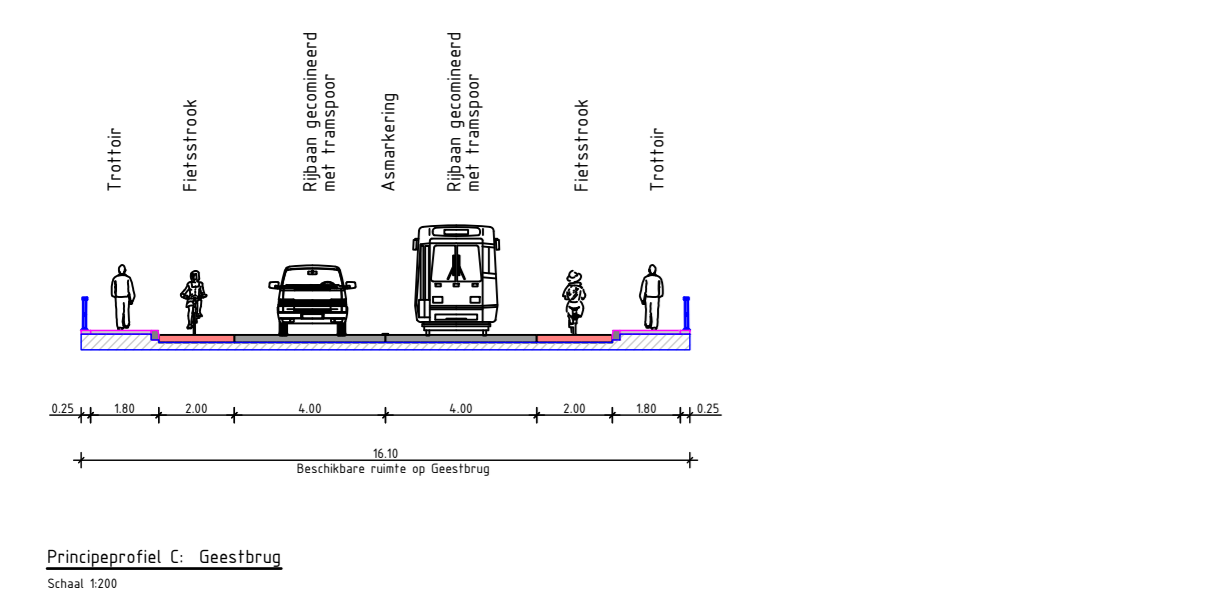
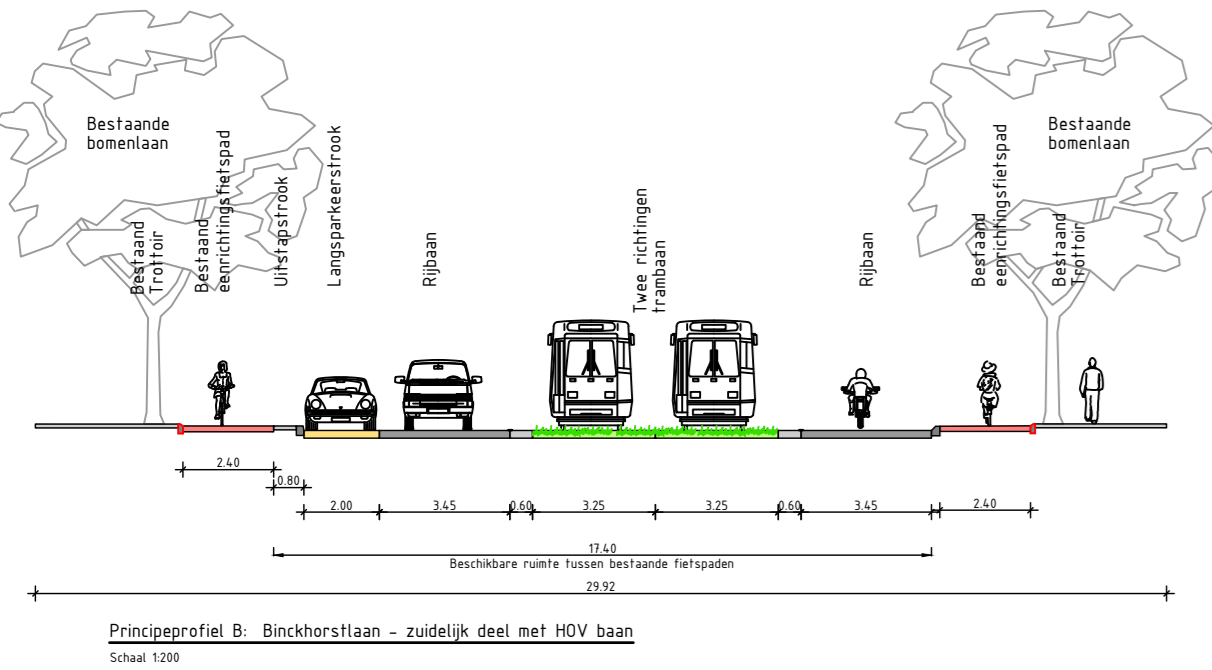
Versie V2 Datum: 15-11-2021 Get.: 1. Ruudendaal	Contact: G. Blok Vers.: H. de Jong
Versie V3 Datum: 25-11-2021 Get.: 1. Ruudendaal	Contact: G. Blok Vers.: H. de Jong

Opdrachtgever
 Ministerie van Binnenlandse Zaken en Koninkrijksrelaties, Ministerie van Infrastructuur en Waterstaat, gemeente Den Haag, gemeente Leidschendam-Voorburg, provincie Zuid-Holland, Metropoolregio Rotterdam Den Haag

Advies- en Ingenieursorganisatie
ARCADIS

Project
 CID Binckhorst Ontwerp en milieueffecten
 Projectnummer: XC05157000002
 Fase: Schetsontwerp
 Onderwerp: **Alternatief 2, variant 2L**
Binckhorstlaan-Zonweg
Lightrail

Schaal: 1:1000	Bladformaat: A0	Status: Definitief
Contractnummer: N.v.t.	Bladnummer: 4 van 5	
Tekeningnummer: BKH-ARC-SI-00-CE-SO-3006-ALT2_VAR2L		Versie: 1

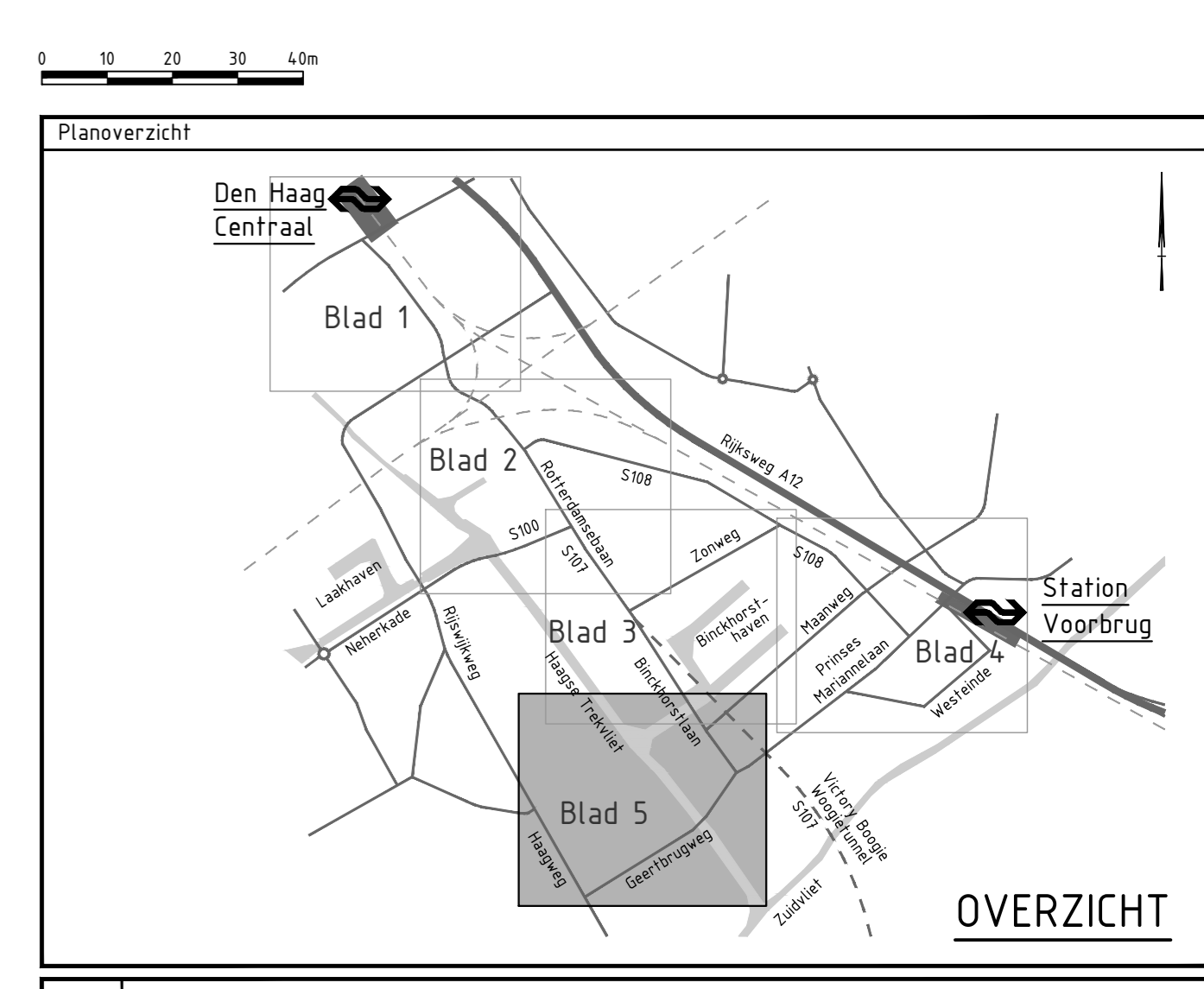


Legenda

- Bestaande situatie
- Bestaande bebouwing
- Bestaande kadastrale grens
- Gemeentegrens
- Contour Victory Boegje Woogietunnel
- As hoofdrijbaan
- HDV-baan
- Kant verharding
- Fietspad
- Voetpad / overige
- Markering
- Kunstwerk
- Projectgrens
- Roolijn
- Integraal studiegebied gemeente Den Haag (OV-baan is indicatief)
- Perronhalte locatie is indicatief
- Lightrail op maaiveld
- Lightrail in een helling van maaiveld naar +1 niveau
- Lightrail op +1 niveau
- Lightrail op -1 niveau

OPMERKINGEN

- Maten in meters, hoogtelijnen t.o.v. NAP (tenzij anders aangegeven)



Versie V2 Datum: 15-11-2021 Ger.: 1. Ruudendaal Contact: Con: G. Blok Vrij: H. de Jong	Versie V3 Datum: 25-11-2021 Ger.: 3. Ruudendaal Contact: Con: G. Blok Vrij: H. de Jong
--	--

Oprachtgever

Ministerie van Binnenlandse Zaken en Koninkrijksrelaties, Ministerie van Infrastructuur en Waterstaat, gemeente Den Haag
 gemeente Lidschendam-Voorburg, provincie Zuid-Holland, Metropoolregio Rotterdam Den Haag

Contact: F. Koot

Advies- en Ingenieursorganisatie

ARCADIS

Project

CID Binckhorst Ontwerp en milieueffecten
 Projectnummer: XC05157000002
 Fase: Schetsontwerp
 Security Category: AS2

Onderwerp: **Alternatief 2, variant 2L**
Binckhorstlaan-Zonweg
Lightrail

Contact: H. de Jong

Schaal: 1:1000	Bladformaat: A0	Status: Definitief
Contractnummer: N.v.t.	Bladnummer: 5 van 5	Tekeningnummer: BKH-ARC-SI-00-CE-SO-3006-ALT2_VAR2L
Versie: V3		Bladnummer: 5 van 5